
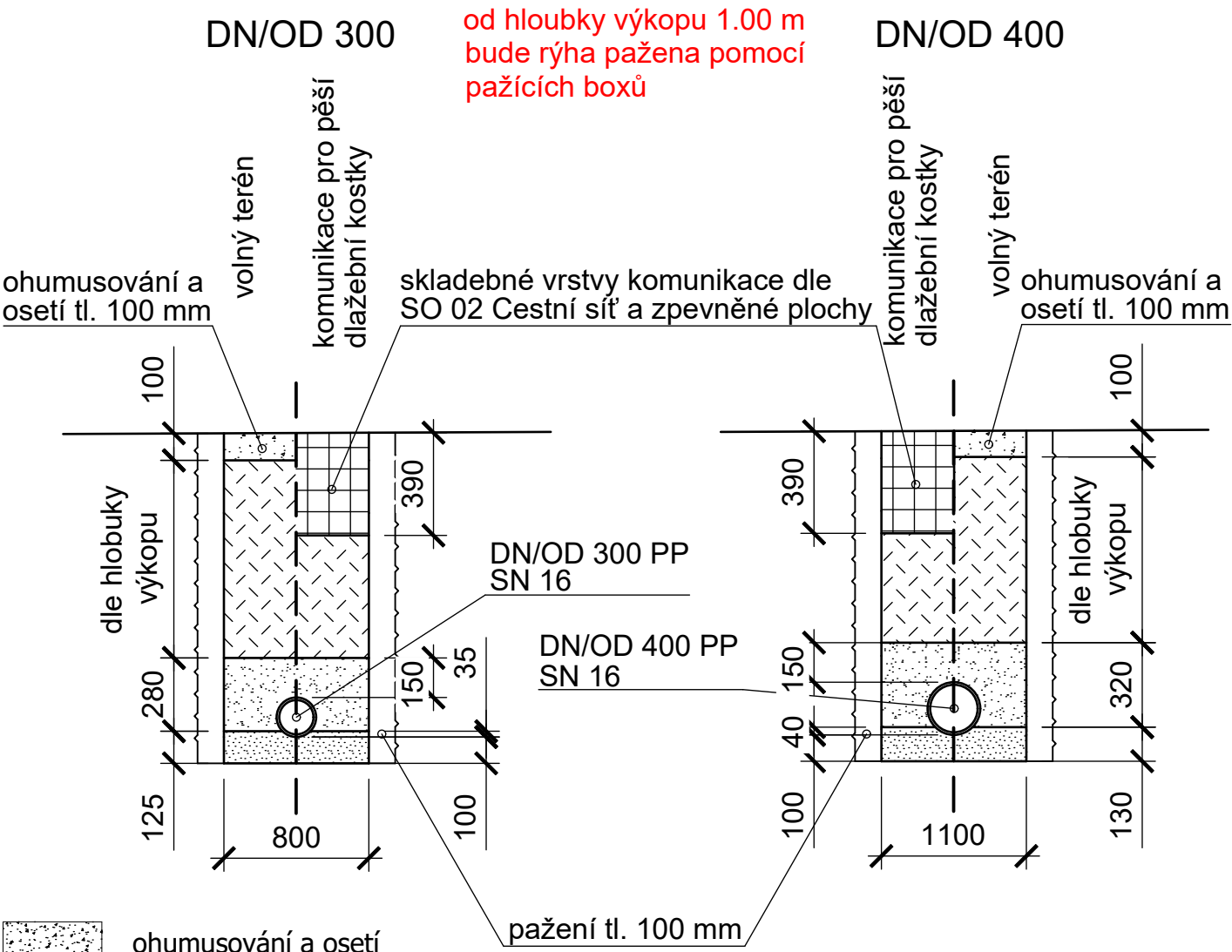



# VZOROVÝ PŘÍČNÝ ŘEZ ULOŽENÍ POTRUBÍ



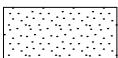
ohumusování a osetí



zhuťněný zásyp původní zeminou, hutnit od min. 300 mm nad vrcholem potrubí



pískový obsyp 0-4 mm




pískové lože 0-4 mm

## Poznámka:

Před započítáním prací je nutno vytyčit všechny IS příslušnými správci sítí, včetně přípojek přímo na staveništi a provést jejich ochranu. Při veškerých zemních pracích, zejména výkopových je nutno chránit je takovým způsobem, aby nedošlo k jejich poškození. Při pracích v blízkosti podzemního vedení je nutno provádět výkopy ručně podle požadavků správců inženýrských sítí!

Souřadný systém: JTSK

Výškový systém: Bpv

		<b>Zpracovatel:</b> Atregia s.r.o. Vážného 10, 621 00 Brno email: info@atregia.cz		<b>Investor:</b> Město Žďár nad Sázavou Žižkova 227/1, 591 01 Žďár nad Sázavou email: kamila.odehnalova@zdarns.cz	
<b>HIP:</b> Ing. Dalibor Basovník		<b>Zpracoval:</b> Ing. Dana Kovářová		<b>Zpracovatel části PD:</b>	
<b>Název akce:</b>  Městský park Klafar III. Fáze Protlak - 1. etapa		Datum:		07/2024	Autorizační razítko:
		Stupeň:		DPS	
		Měřítko:			
<b>Část PD:</b>  D. Dokumentace objektů		Číslo zakázky:		104/2023	
		Formát:		A4	
<b>Název výkresu:</b>  VZOR ULOŽ PP		Číslo výkresu:		Číslo paré:	
		D.4			